

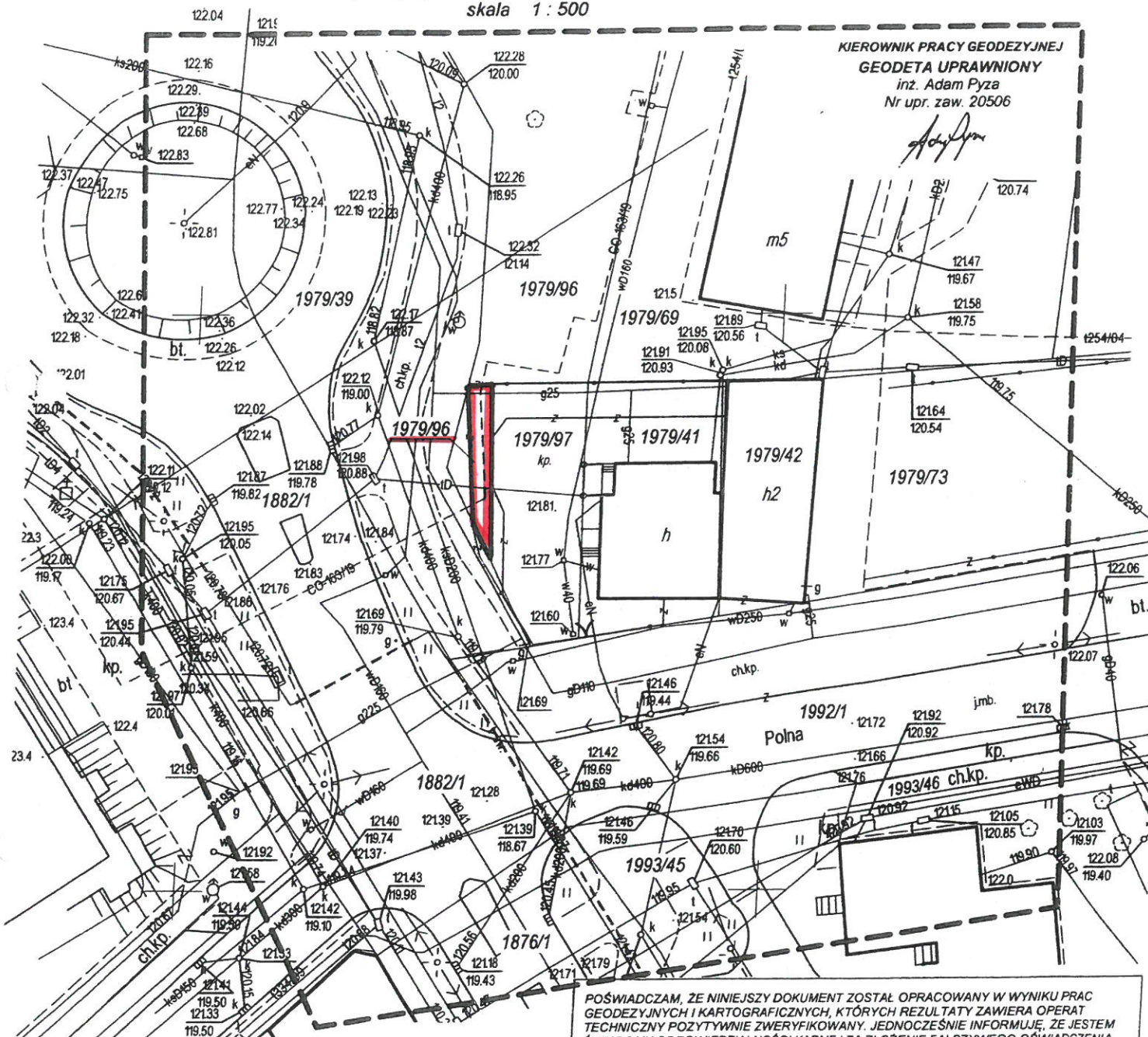
MAPA DO CELÓW PROJEKTOWYCH

Wykonał w dniu 22.12.2020r.

obiekt dz. nr 1979/41, 1979/97
 obręb ewidencyjny 0002 - Warka
 jednostka ewidencyjna 140611_4 - Warka - miasto
 pow. grójecki województwo mazowieckie
 skala 1 : 500



NORTH-GEO ADAM PYZA
 ul. Kazimierza Pułaskiego 5
 05-660 Warka
 tel. 600 984 060
 e-mail: adam.pyza@interia.pl



KIEROWNIK PRACY GEODEZYJNEJ
GEODETA UPRAWNIONY
 inż. Adam Pyza
 Nr upr. zaw. 20506

Adam Pyza

POŚWIADCZAM, ŻE NINIEJSZY DOKUMENT ZOSTAŁ OPRACOWANY W WYNIKU PRAC GEODEZYJNYCH I KARTOGRAFICZNYCH, KTÓRYCH REZULTATY ZAWIERA OPERAT TECHNICZNY POZYTYWNIIE ZWERYFIKOWANY. JEDNOCZEŚNIE INFORMUJĘ, ŻE JESTEM ŚWIADOMY ODPOWIEDZIALNOŚCI KARNEJ ZA ZŁOŻENIE FAŁSZYWEGO OŚWIADCZENIA.

Organ prowadzący państwowy zasób geodezyjny i kartograficzny	Starosta Grójecki
Identyfikator zgłoszenia pracy geodezyjnej	GK.6640.3553.2020
Nr oraz data sporządzenia dokumentu zawierającego wynik pozytywnej weryfikacji	Protokół weryfikacji nr GK.6640.3553.2020.1 z 08.01.2021r.
Identyfikator ewidencyjny materiału zasobu – operatu technicznego	P.1406.2021.85
Wykonawca prac geodezyjnych	NORTH-GEO ADAM PYZA
Imię i nazwisko oraz nr uprawnień zawodowych kierownika prac geodezyjnych	inż. Adam Pyza Nr upr. zaw. 20506 <i>Adam Pyza</i>

Identyfikator zgłoszenia pracy geodezyjnej: GK.6640.3553.2020
 Układ współrzędnych prostokątnych płaskich: PL-2000/7
 Układ wysokości: PL-KRON86-NH
 Granice obszaru aktualizacji

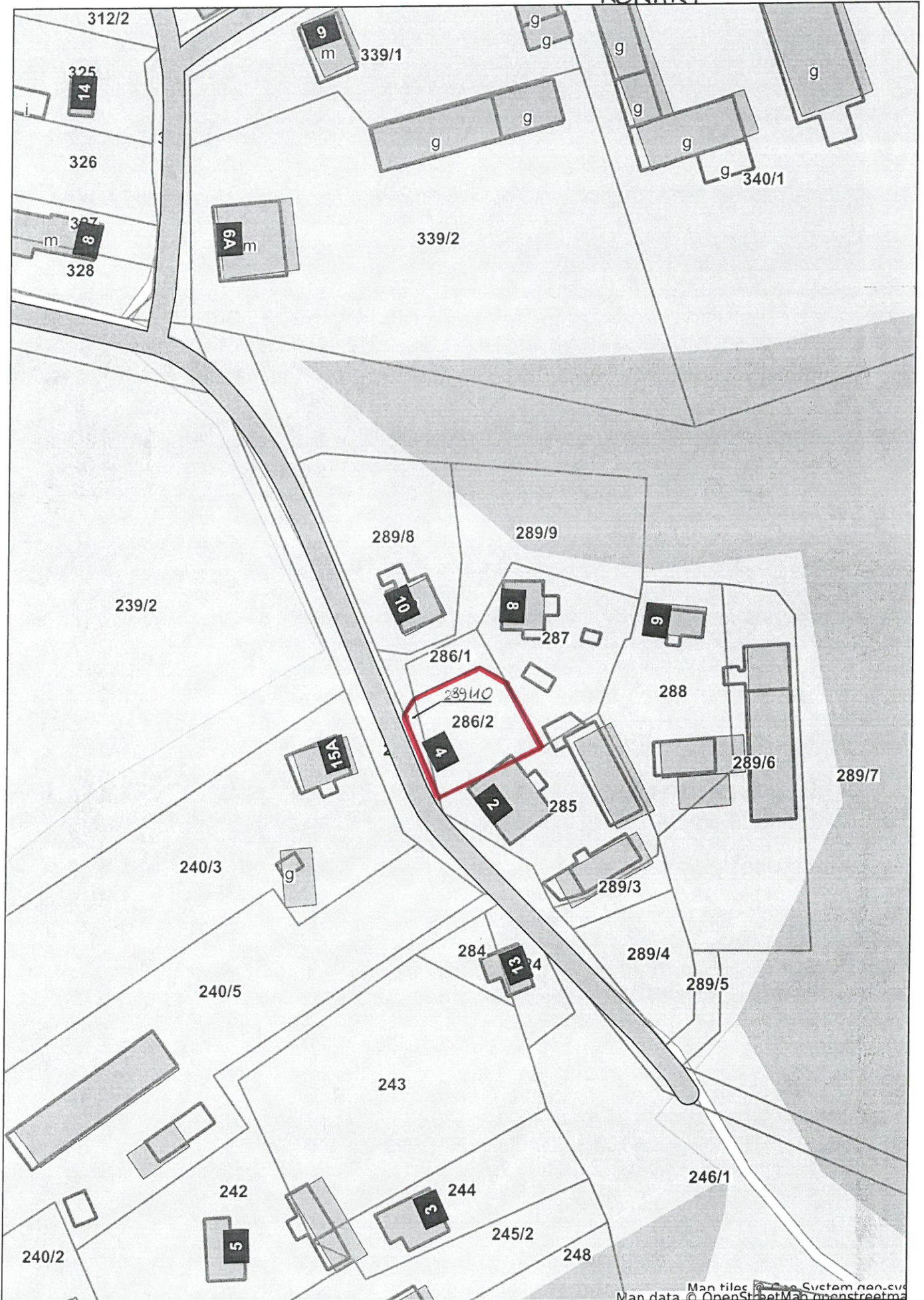
Nie wyklucza się istnienia w terenie również urządzeń podziemnych, dla których brak było informacji branżowych i nie zostały odnalezione w terenie w czasie inwentaryzacji geodezyjnej.



Warka - System Informacji Przestrzennej

skala 1 : 1000


KONARY



Map tiles © Geo System geo-sys
Map data © OpenStreetMap contributors



Warka - System Informacji Przestrzennej
skala 1 : 500





Warka - System Informacji Przestrzennej

skala 1 : 500

