

- część 1999/7 o pow. 0,0015 ha położonej w Warce, ul. Polna
- część 1999/7 o pow. 0,0018 ha położonej w Warce, ul. Polna
- część 1999/7 o pow. 0,0021 ha położonej w Warce, ul. Polna
- część 1999/7 o pow. 0,0020 ha położonej w Warce, ul. Polna
- część 1999/7 o pow. 0,0021 ha położonej w Warce, ul. Polna
- część 1999/7 o pow. 0,0019 ha położonej w Warce, ul. Polna
- część 1999/7 o pow. 0,0019 ha położonej w Warce, ul. Polna
- część 1999/7 o pow. 0,0021 ha położonej w Warce, ul. Polna
- część 1999/7 o pow. 0,0021 ha położonej w Warce, ul. Polna
- część 1999/7 o pow. 0,0021 ha położonej w Warce, ul. Polna
- część 1999/7 o pow. 0,0020 ha położonej w Warce, ul. Polna
- część 1999/7 o pow. 0,0018 ha położonej w Warce, ul. Polna
- część 1999/7 o pow. 0,0015 ha położonej w Warce, ul. Polna
- 531/17 o pow. 0,0019 ha położonej w Warce, ul. Fabryczna
- 531/11 o pow. 0,0019 ha położonej w Warce, ul. Fabryczna
- 525/14 o pow. 0,0023 ha położonej w Warce, ul. Krótka
- 525/16 o pow. 0,0023 ha położonej w Warce, ul. Krótka
- 525/12 o pow. 0,00222 ha położonej w Warce, ul. Krótka
- 525/13 o pow. 0,0024 ha położonej w Warce, ul. Krótka
- część 1953/16 o pow. 0,0027 ha, położonej w Warce, ul. Ks. Marcelego Ciemnińskiego
- część 540/4 o pow. 0,0022 ha, położonej w Warce, przy ul. Krótkiej
- część 540/4 o pow. 0,0022 ha, położonej w Warce, przy ul. Krótkiej

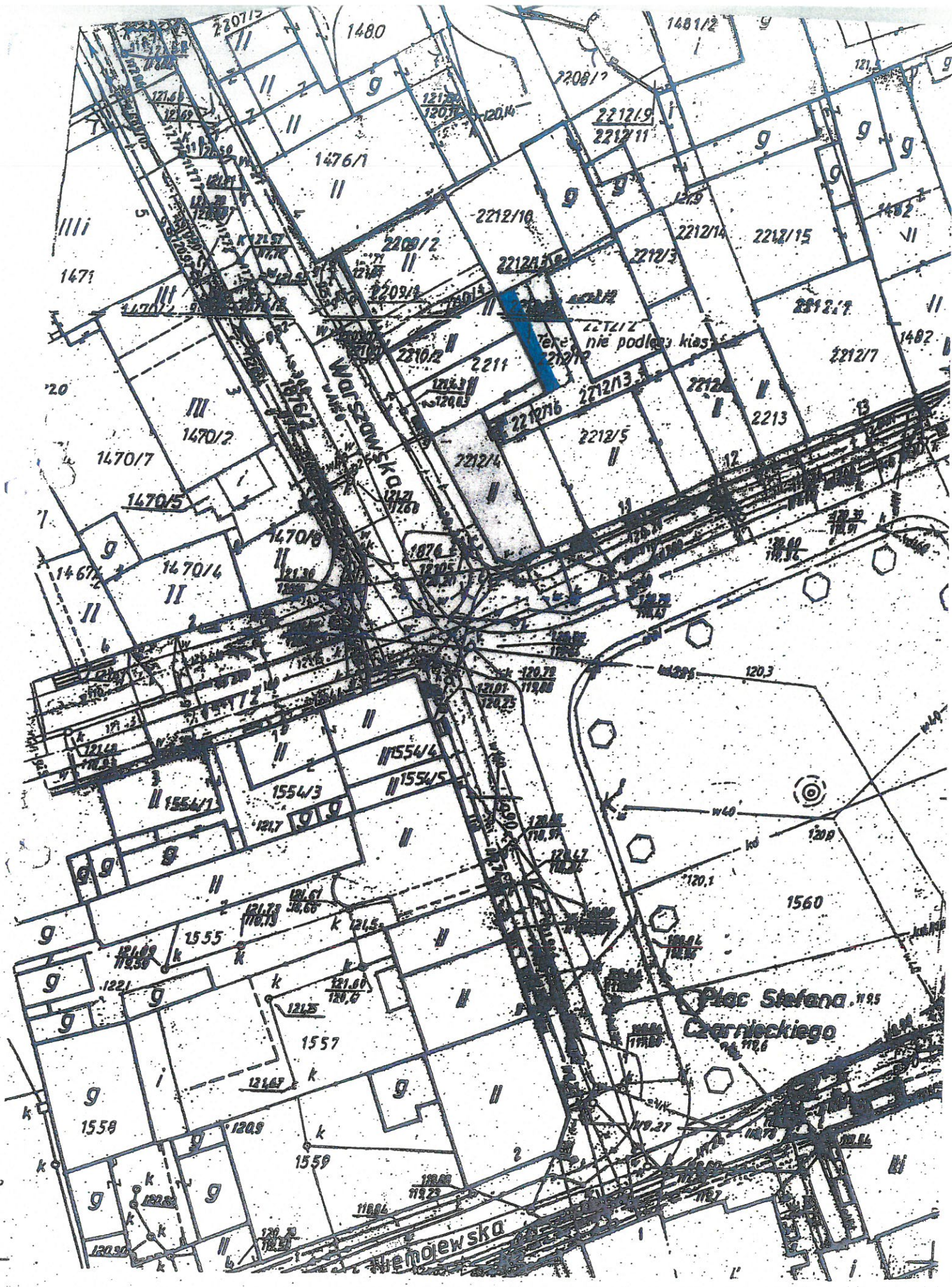
§ 2. Wykonanie uchwały powierza się Burmistrzowi Warki.

§ 3. Uchwała wchodzi w życie z dniem podjęcia.



Sporządzono dnia: 7.4.2021 r.

Wydruk ma charakter poglądowy i nie jest dokumentem

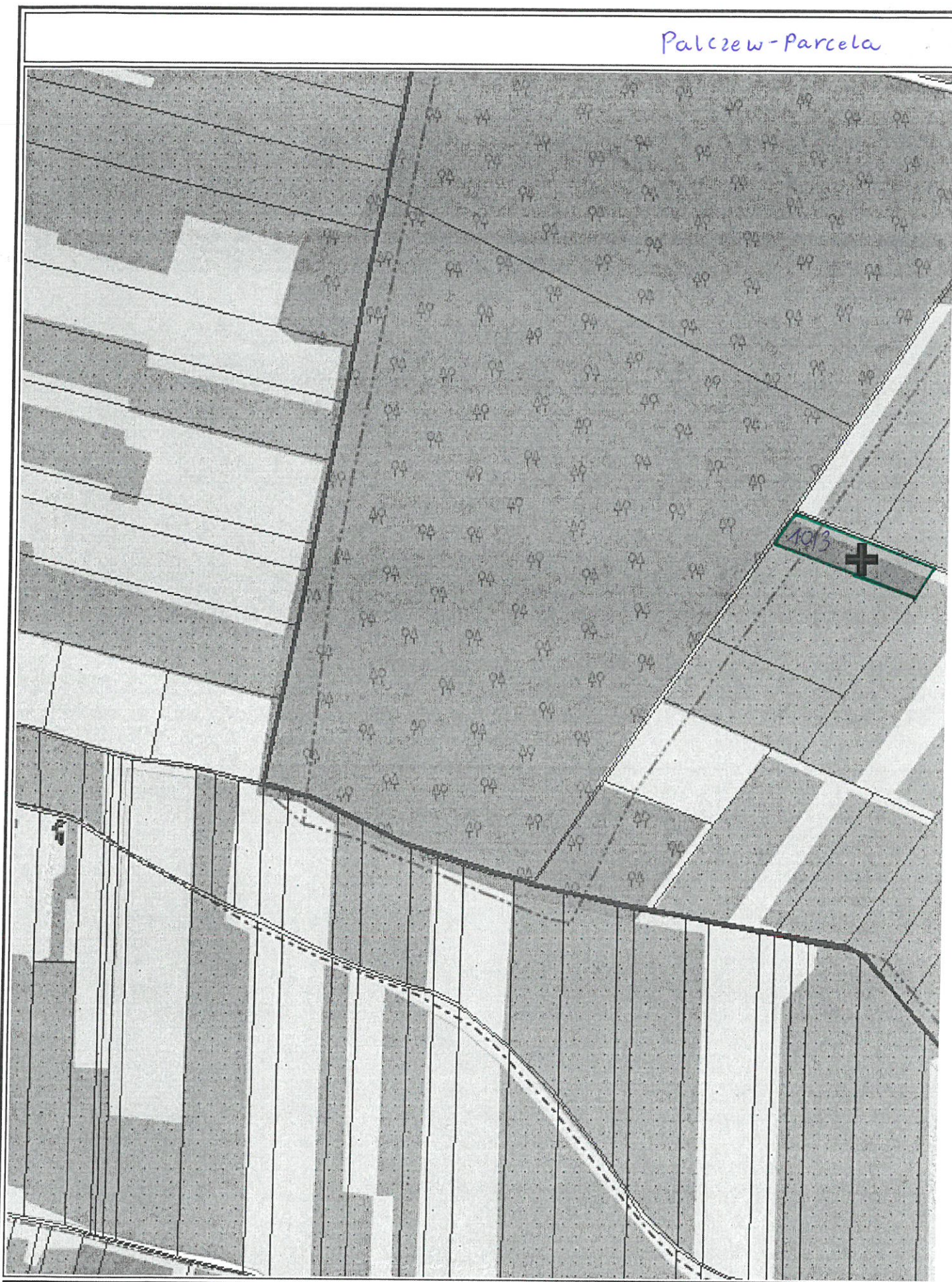




Sporządzono dnia: 7.4.2021 r.

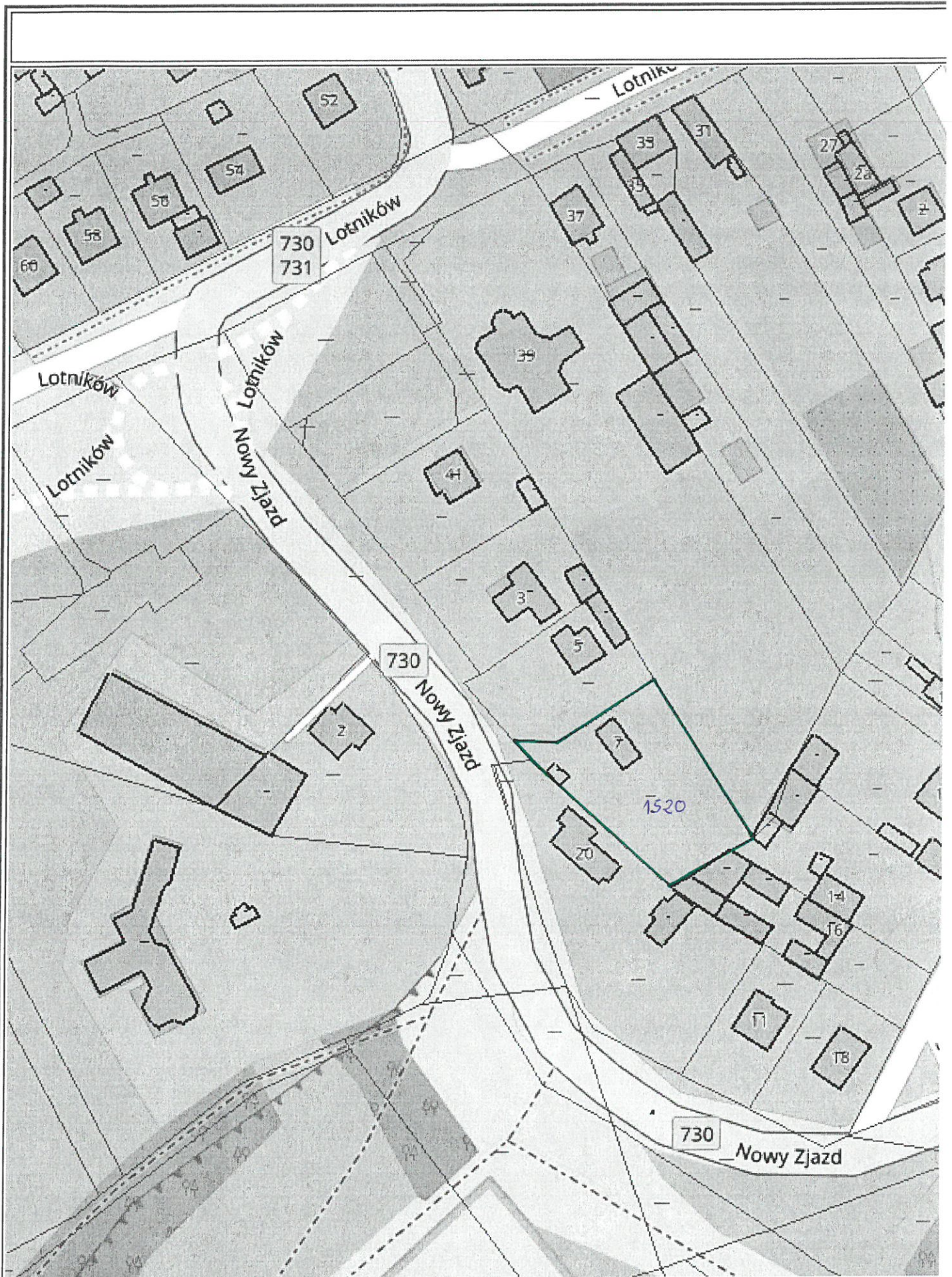
Wydruk ma charakter poglądowy i nie jest dokumentem

Palczew-Parcela



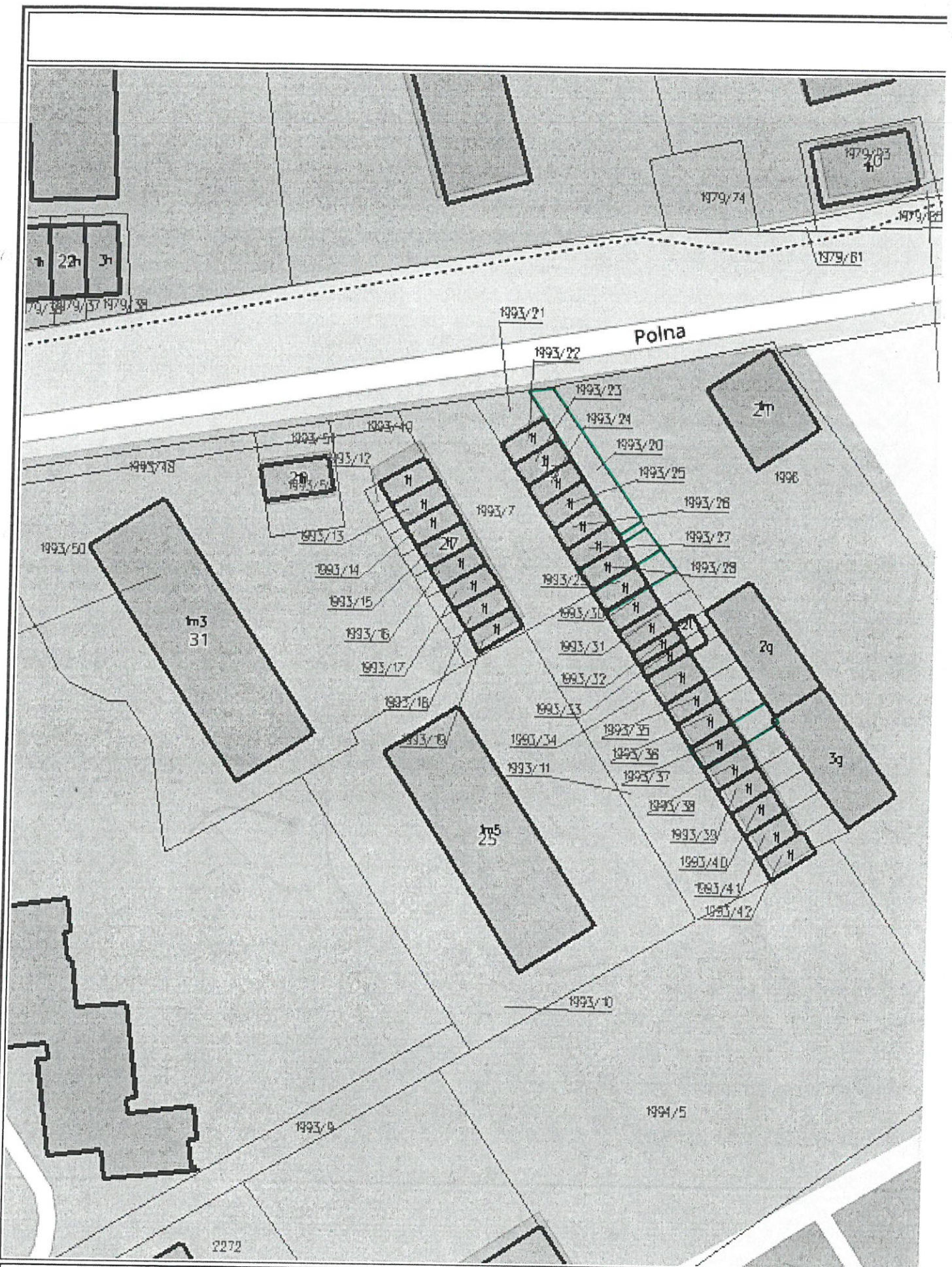
Sporządzono dnia: 7.5.2021 r.

Wydruk ma charakter poglądowy i nie jest dokumentem



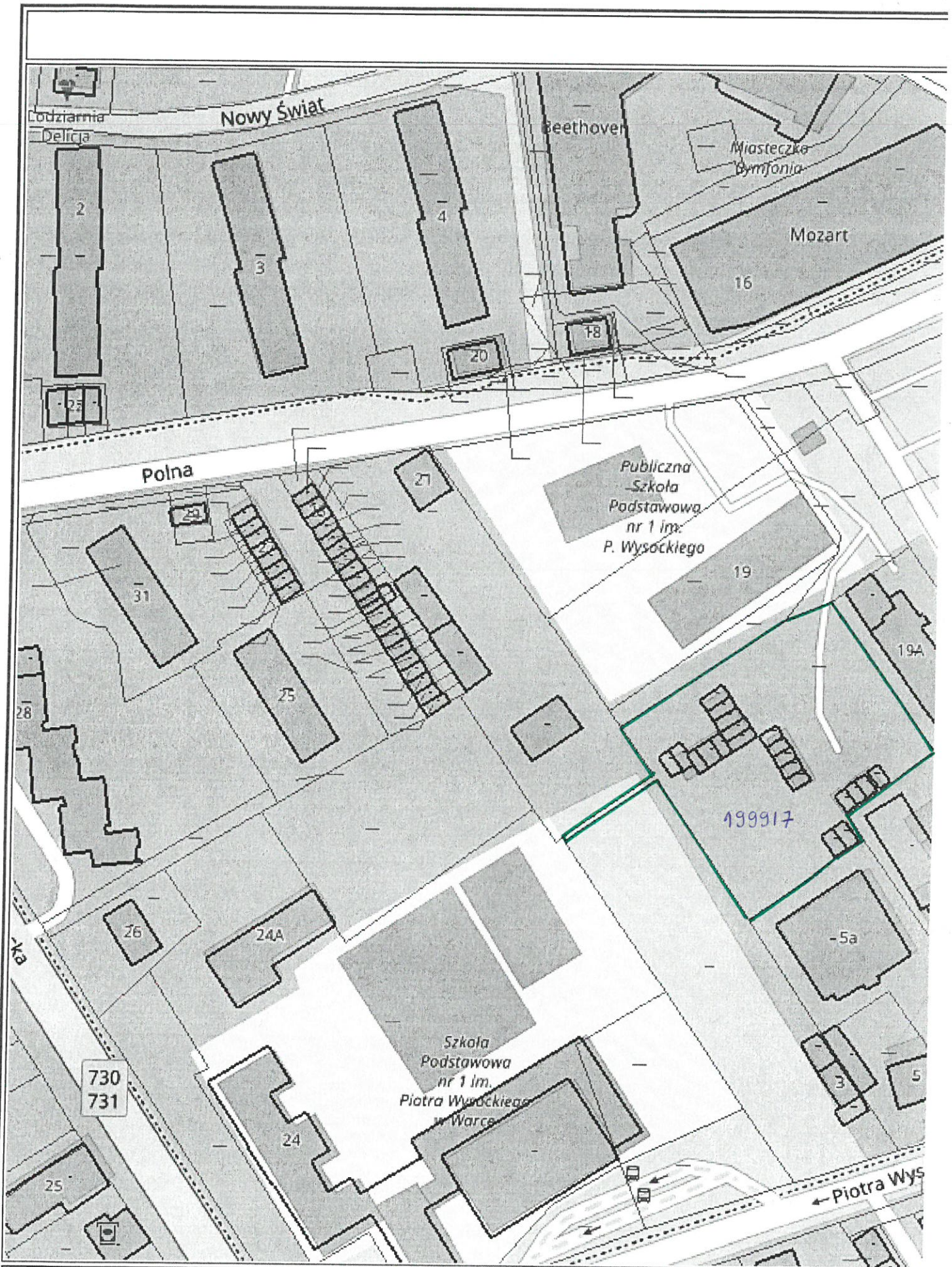
Sporządzono dnia: 7.5.2021 r.

Wydruk ma charakter poglądowy i nie jest dokumentem



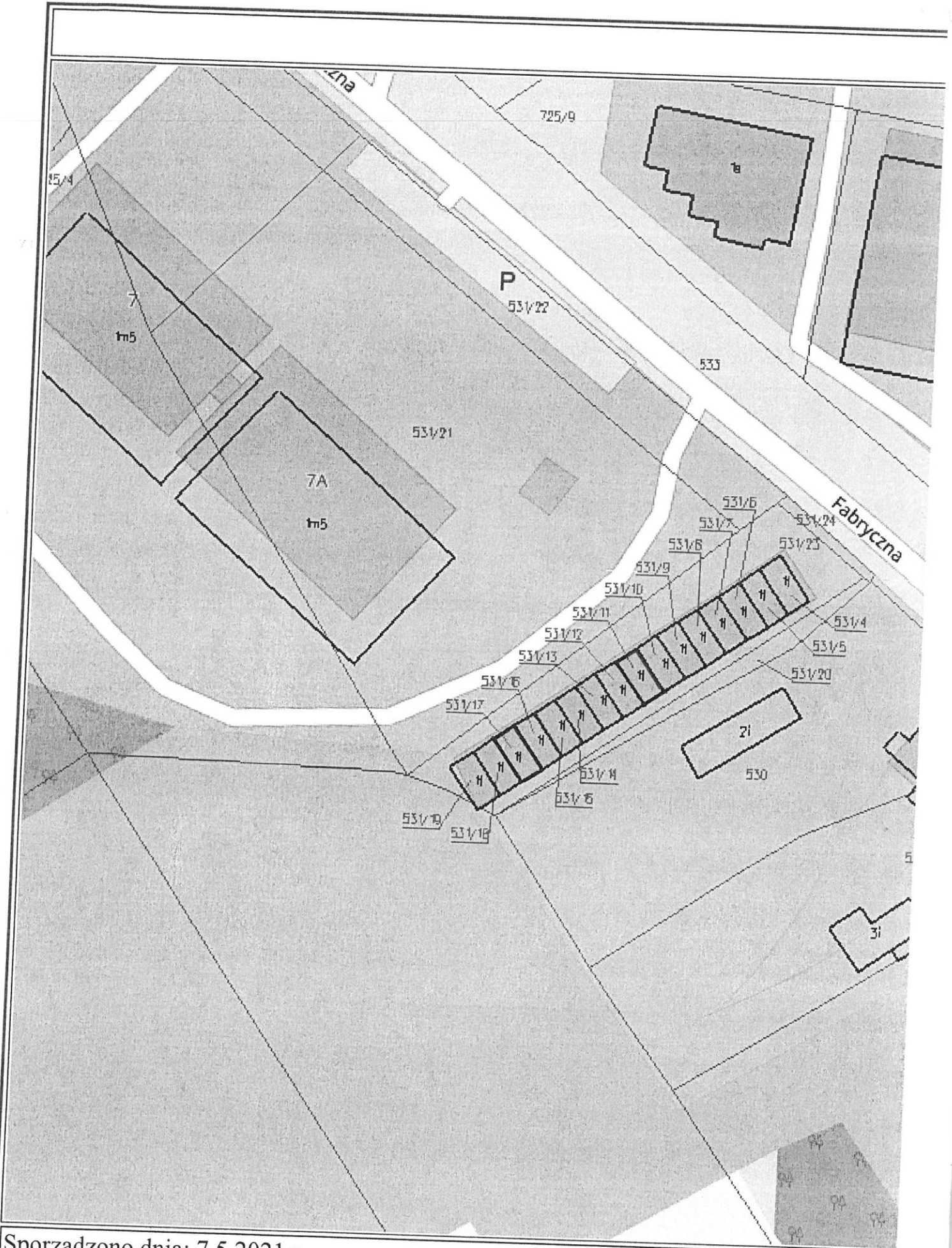
Sporządzono dnia: 7.4.2021 r.

Wydruk ma charakter poglądowy i nie jest dokumentem



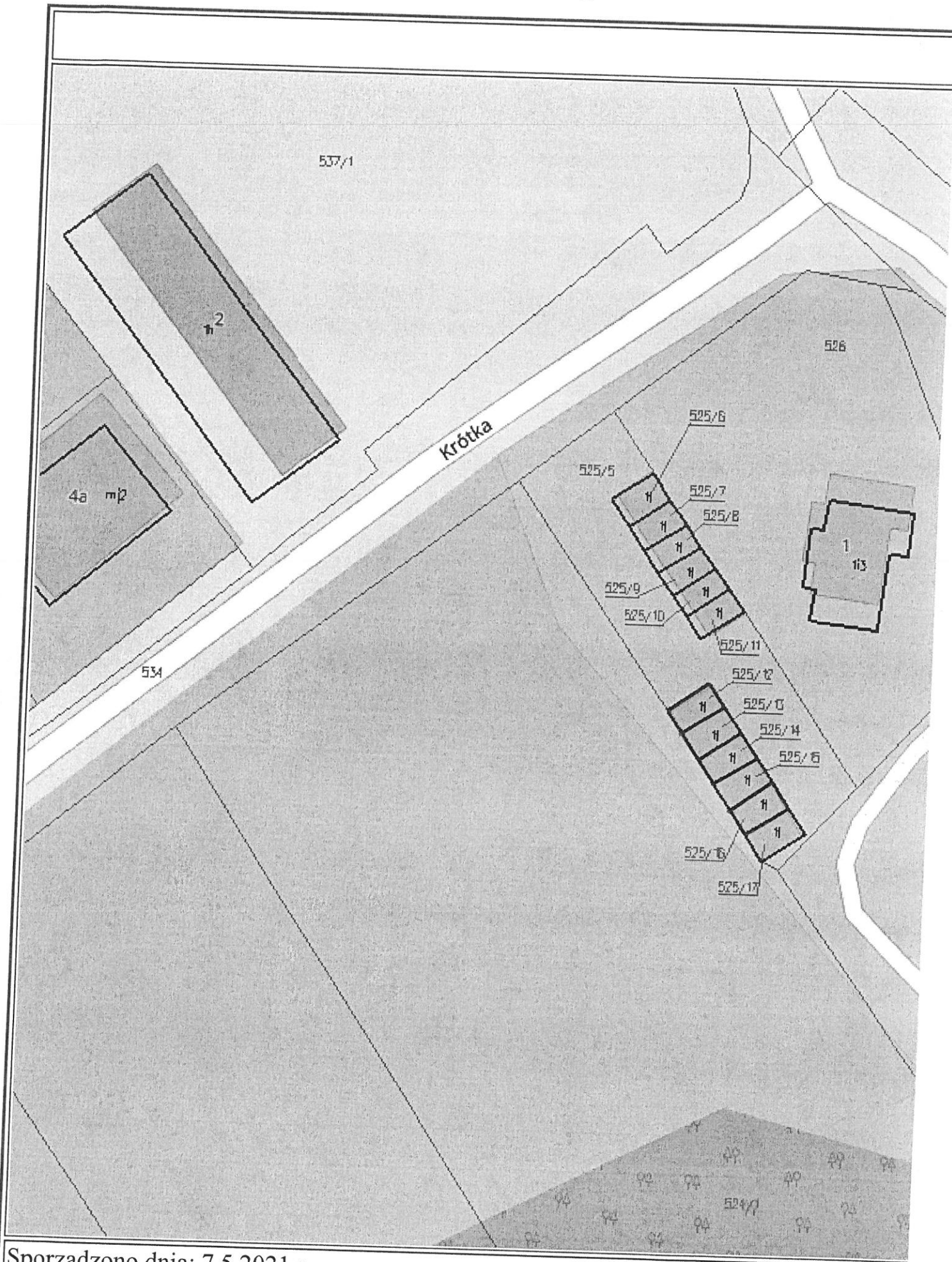
Sporządzono dnia: 7.5.2021 r.

Wydruk ma charakter poglądowy i nie jest dokumentem



Sporządzono dnia: 7.5.2021 r.

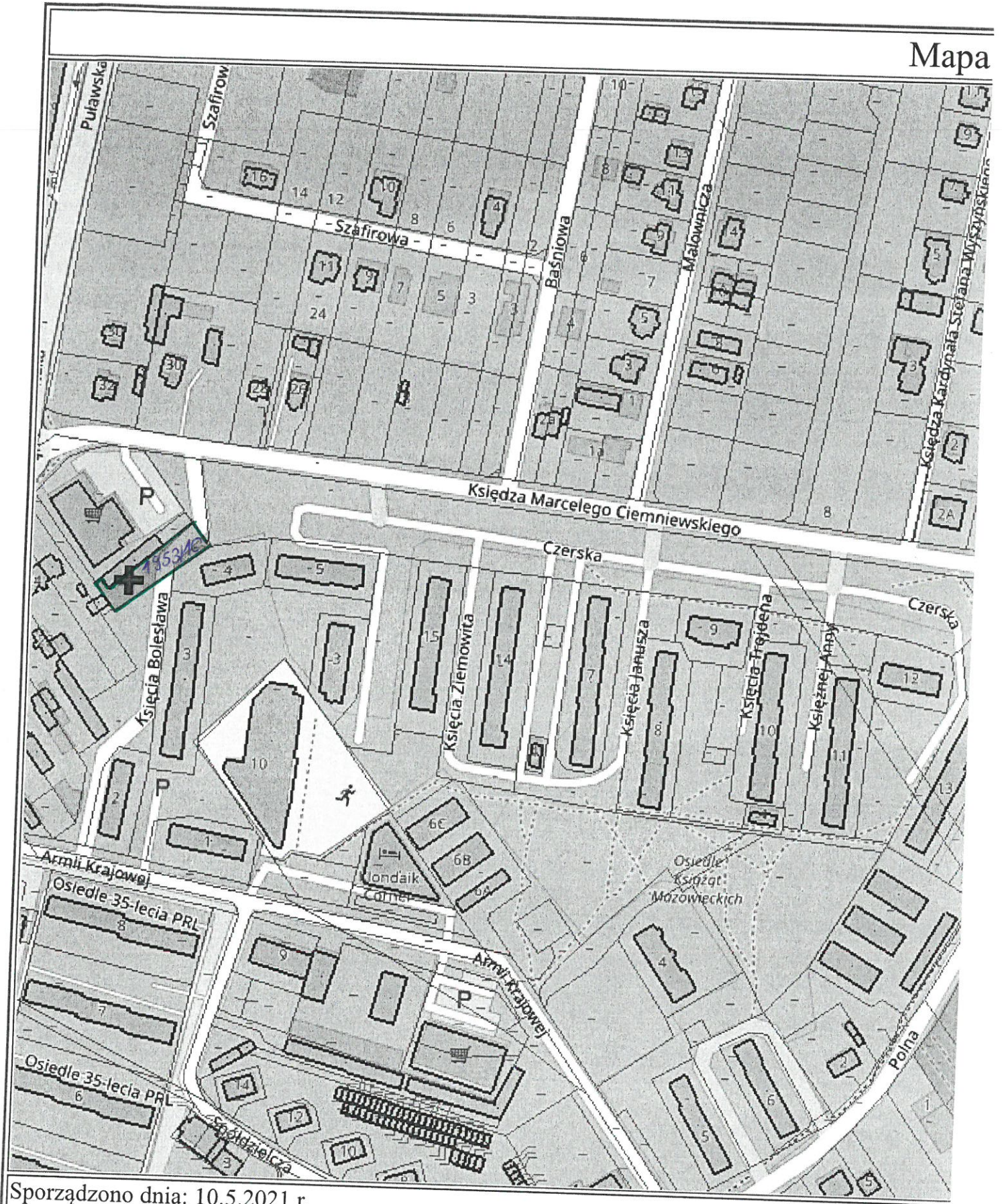
Wydruk ma charakter poglądowy i nie jest dokumentem



Sporządzono dnia: 7.5.2021 r.

Wydruk ma charakter poglądowy i nie jest dokumentem

Mapa



Sporządzono dnia: 10.5.2021 r.
Wydruk ma charakter poglądowy i nie jest dokumentem

Mapa



Sporządzono dnia: 4.10.2018 r.
Wydruk ma charakter poglądowy i nie jest dokumentem

Uzasadnienie

Na nieruchomości objęte projektem uchwały wygasają dotychczasowe umowy dzierżawy zawarte na 3-letnie okresy.

W związku z przepisami ustawy o samorządzie gminnym, uchwała Rady jest wymagana również w przypadku, gdy po umowie dzierżawy zawartej na czas oznaczony do 3 lat strony zawierają kolejne umowy, których przedmiotem jest ta sama nieruchomość.

Z uwagi na powyższe do zawarcia na dalsze okresy umów dzierżaw na wyszczególnione w projekcie uchwały nieruchomości niezbędna jest zgoda Rady Miejskiej.